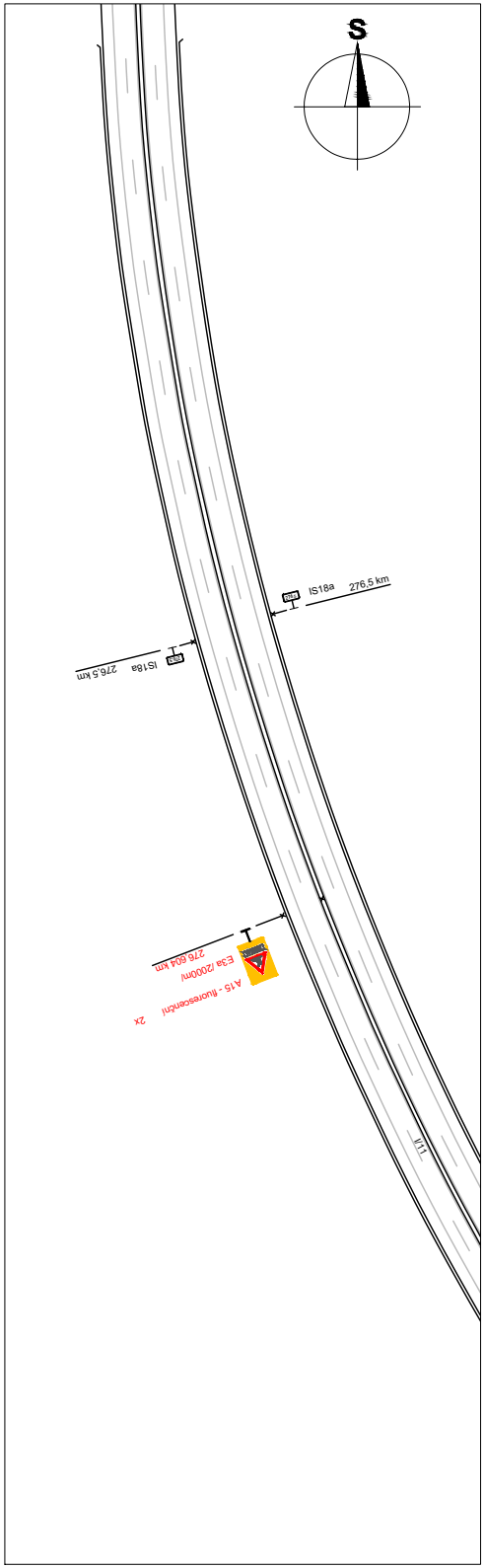
S
IS18a 276,5 km
IS18a 276,5 km
A15 - fluorescenční
E3a /2000m/
276,604 km
2x
I/11

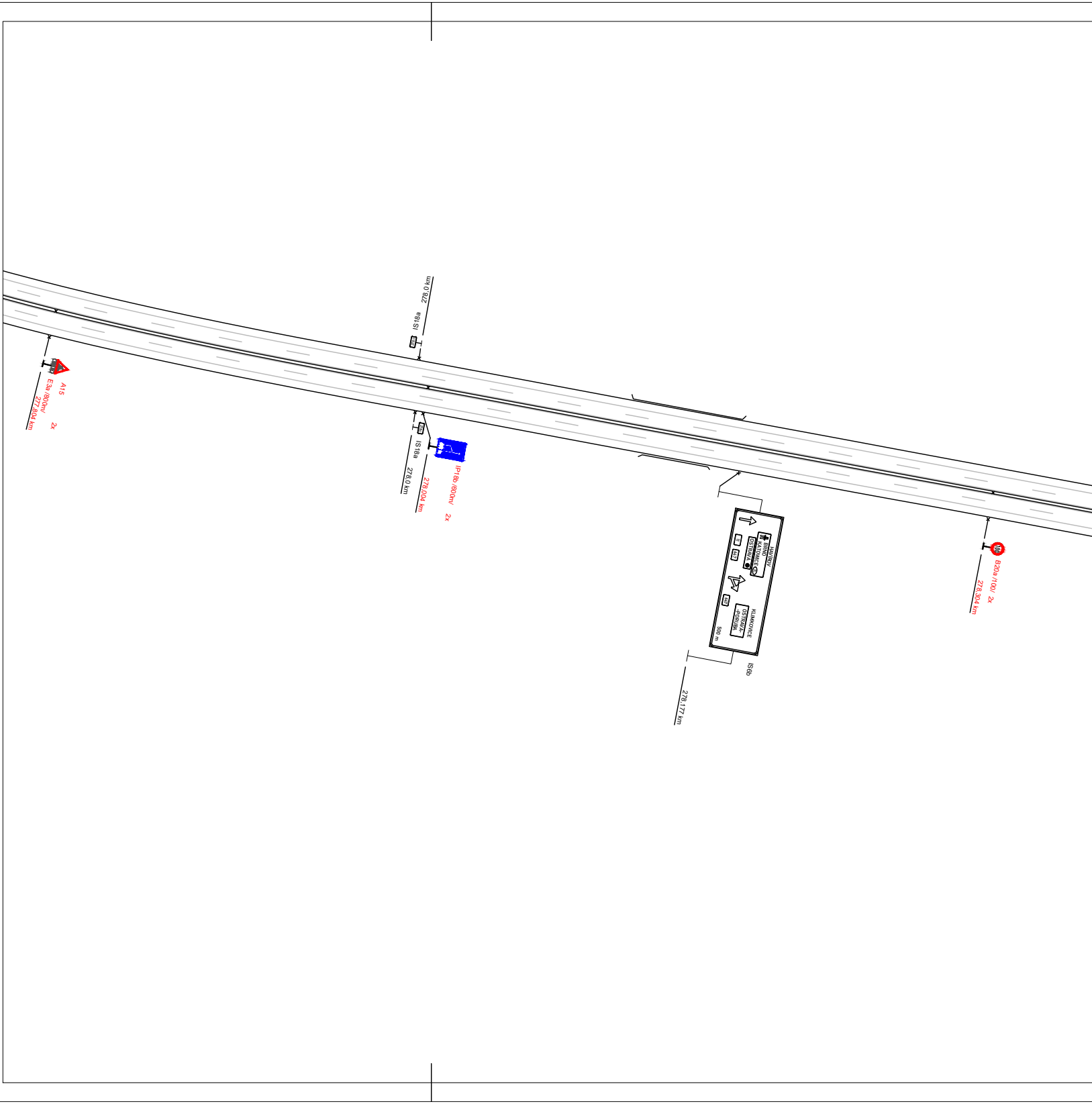
A15
E3a /800m/
277,804 km
2x
IS18a 278,0 km
IS18a 278,0 km
IP18b /600m/
278,004 km
2x
HAVÍŘOV
BRNO
KATOWICE
OSTRAVA
11
647
647
KLIMKOVICE
OSTRAVA-
-PORUBA
500 m
IS6b
278,177 km
100
B20a /100/ 2x
278,304 km

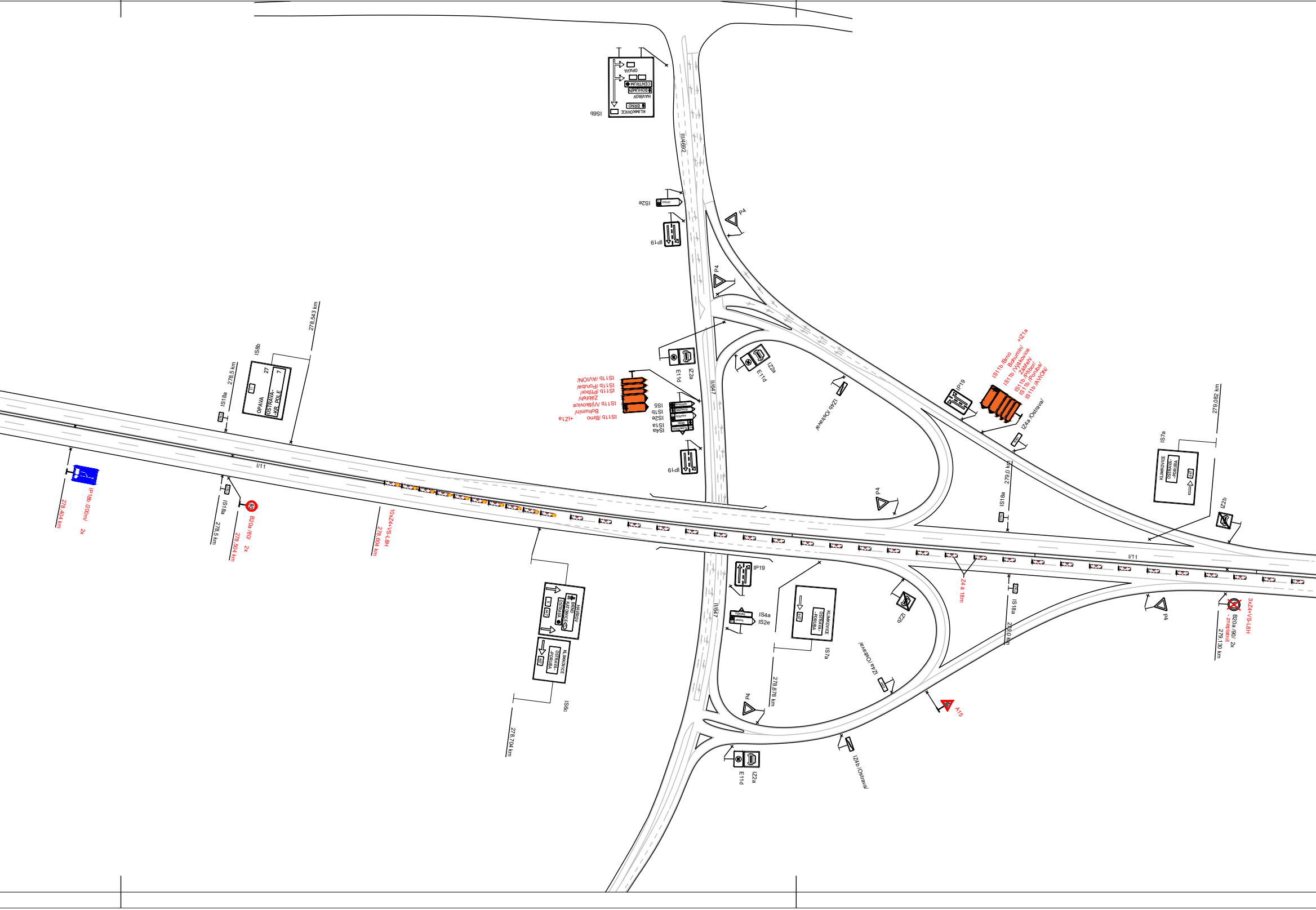
IS6b
KLIMKOVICE
BRNO
HAVÍŘOV
BOHUMÍN
CENTRUM
OPAVA
III/4692
IS2e
IP19
P4
P4
IS8b
27
7
OPAVA
OSTRAVA-
-KR. POLE
278,5 km
278,543 km
IS18a
E11d
IZ2a
E11d
IZ2a
II/647
IZ4b /Ostrava/
IS11b /AVION/
IS11b /Poruba/
IS11b /Příbor/
Zábřeh/
IS11b /Výškovice
Bohumín/
IS11b /Brno
+IZ1a
IS5
IS1b
IS2e
IS1a
IS4a
IP19
IP19
IS11b /Brno
Bohumín/
IS11b /Výškovice
Zábřeh/
IS11b /Příbor/
IS11b /Poruba/
IS11b /AVION/
+IZ1a
IZ4a /Ostrava/
279,082 km
IS7a
KLIMKOVICE
OSTRAVA-
-PORUBA
279,0 km
IS18a
P4
IZ2b
I/11
IP18b /200m/
2x
278,404 km
IS18a
278,5 km
B20a /80/
2x
278,504 km
10xZ4+VS-L8H
278,604 km
I/11
IS6c
HAVÍŘOV
BRNO
KATOWICE
OSTRAVA
KLIMKOVICE
OSTRAVA-
-PORUBA
278,704 km
IP19
IS4a
IS2e
II/647
IS7a
KLIMKOVICE
OSTRAVA-
-PORUBA
278,878 km
IZ2b
IZ4a /Ostrava/
P4
IZ4b /Ostrava/
E11d
IZ2a
A15
Z4 á 18m
IS18a
279,0 km
P4
3xZ4+VS-L8H
B20a /90/ 2x
- zneplatnit
279,130 km

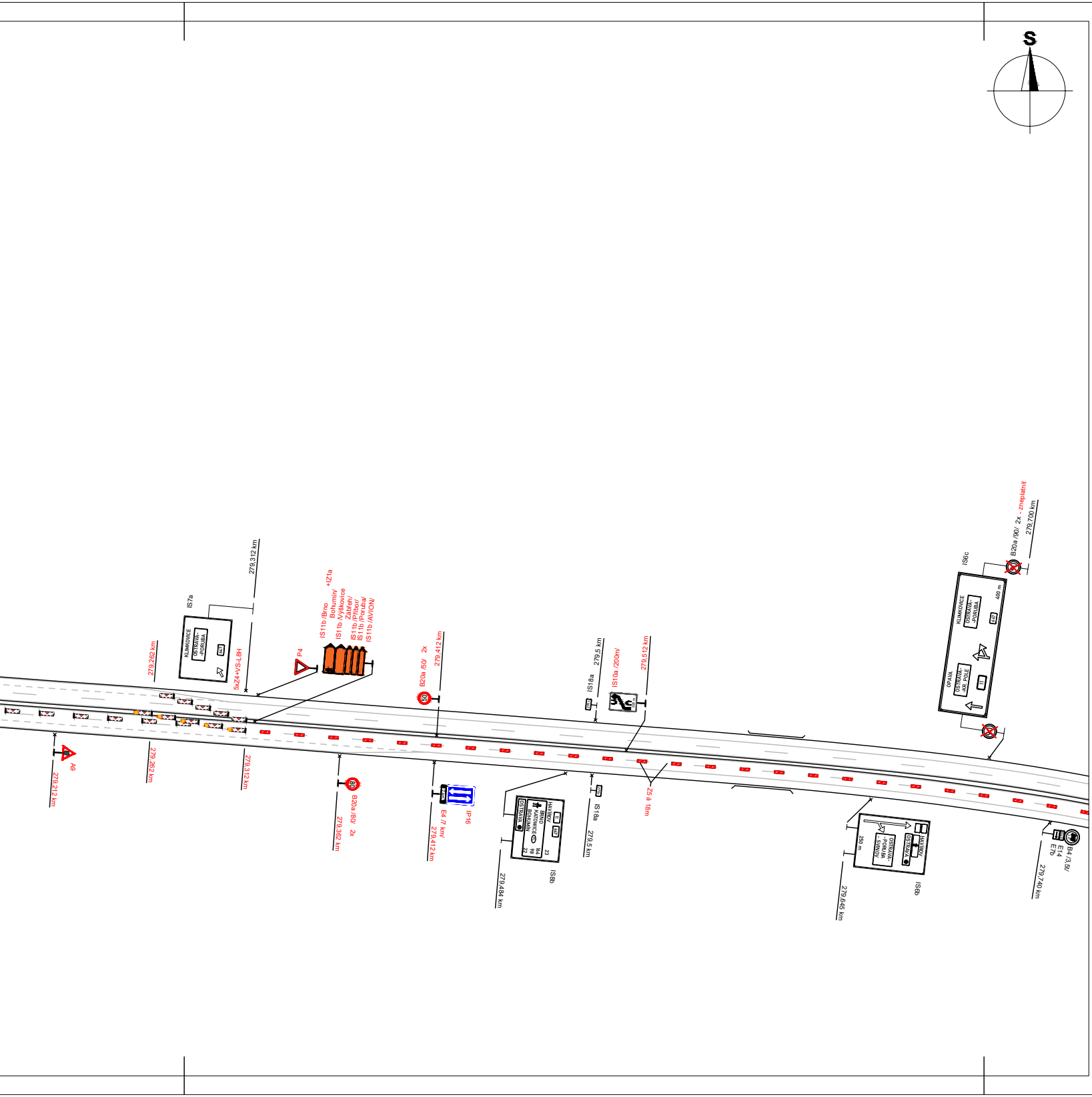
S
279,212 km
A9
279,262 km
279,262 km
IS7a
KLIMKOVICE
OSTRAVA-
-PORUBA
647
279,312 km
5xZ4+VS-L8H
279,312 km
P4
IS11b /Brno
Bohumín/
IS11b /Výškovice
Zábřeh/
IS11b /Příbor/
IS11b /Poruba/
IS11b /AVION/
+IZ1a
B20a /50/ 2x
279,412 km
B20a /80/ 2x
279,362 km
E4 /7 km/
279,412 km
IP16
IS18a
279,5 km
IS10a /200m/
279,512 km
IS18a
279,5 km
Z5 á 18m
HAVÍŘOV
BRNO
KATOWICE
BOHUMÍN
OSTRAVA
11
647
23
164
98
22
IS8b
279,484 km
IS6c
B20a /90/ 2x - zneplatnit
279,700 km
KLIMKOVICE
OSTRAVA-
-PORUBA
647
400 m
OPAVA
OSTRAVA-
-KR. POLE
11
HAVÍŘOV
OSTRAVA
OSTRAVA-
-PORUBA
- SVINOV
250 m
IS6b
279,645 km
B4 /3,5t/
E14
E7b
279,740 km
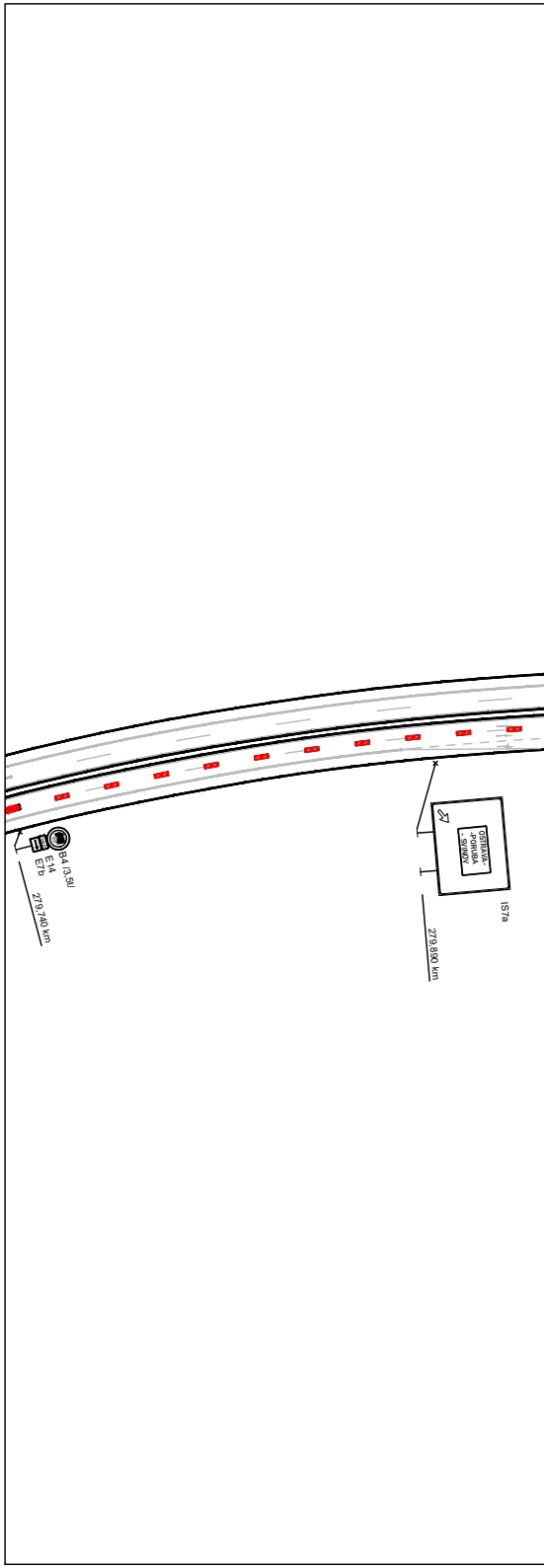
B4 /3,5t/
E14
E7b
279,740 km
OSTRAVA-
-PORUBA
- SVINOV
IS7a
279,890 km

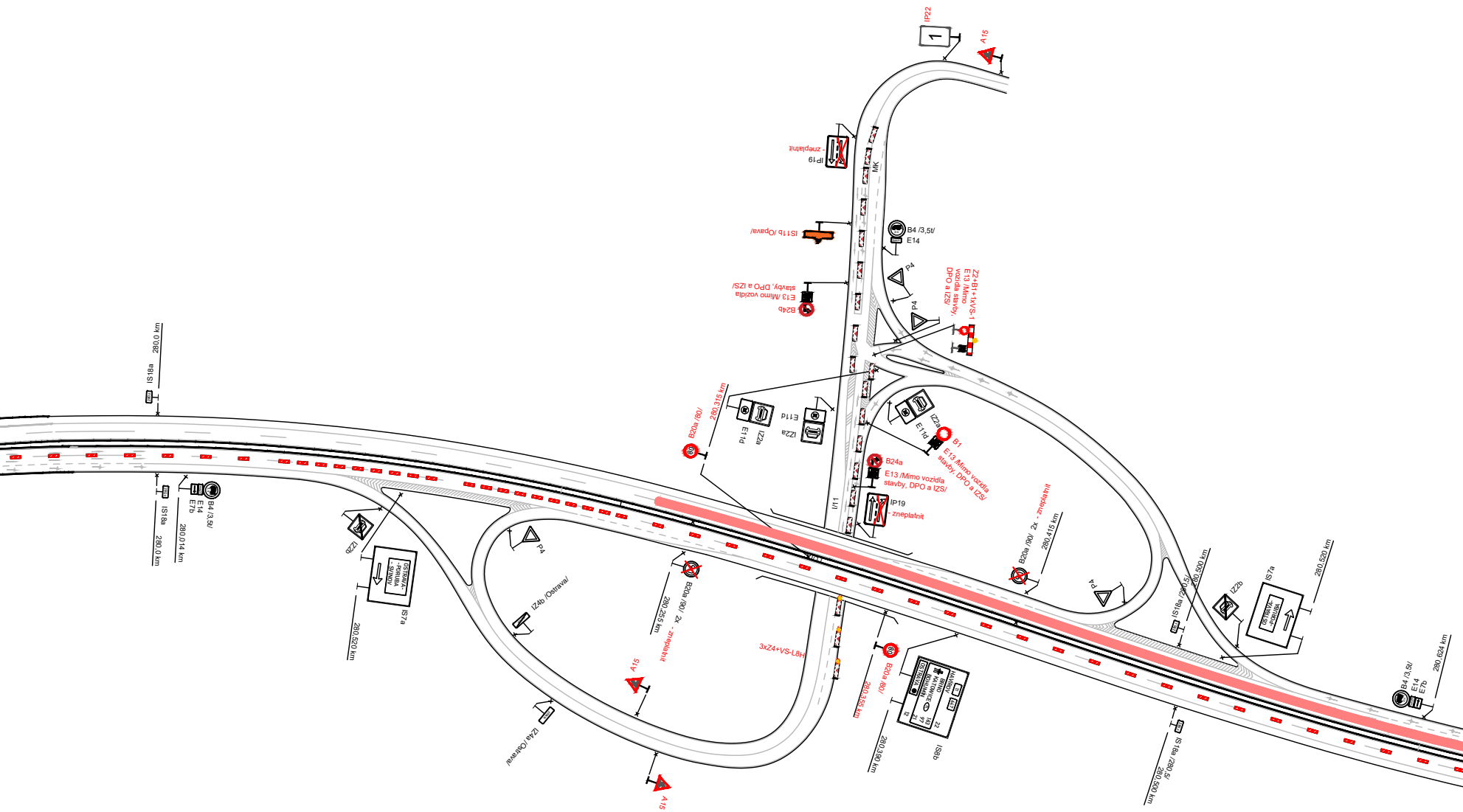
IP22
1
A15
IP19 - zneplatnit
MK
IS11b /Opava/
B4 /3,5t/
E14
P4
P4
Z2+B1+1xVS-1
E13 /Mimo vozidla stavby, DPO a IZS/
B24b
E13 /Mimo vozidla stavby, DPO a IZS/
280,0 km
IS18a
B20a /80/
280,315 km
80
E11d
IZ2a
E11d
IZ2a
IZ2a
E11d
B1
E13 /Mimo vozidla stavby, DPO a IZS/
B24a
E13 /Mimo vozidla stavby, DPO a IZS/
IP19
- zneplatnit
I/11
B20a /90/ 2x - zneplatnit
280,415 km
IS18a
280,0 km
B4 /3,5t/
E14
E7b
280,014 km
IZ2b
OSTRAVA-
-PORUBA
- SVINOV
IS7a
280,520 km
P4
IZ4b /Ostrava/
B20a /90/ 2x - zneplatnit
280,255 km
A15
3xZ4+VS-L8H
IZ4a /Ostrava/
A15
80
B20a /80/
280,355 km
HAVÍŘOV
BRNO
KATOWICE
BOHUMÍN
OSTRAVA
11
647
22
163
97
21
12
280,390 km
IS8b
P4
IS18a /280,5/
280,500 km
IZ2b
IS7a
OSTRAVA-
-PORUBA
280,520 km
IS 18a /280,5/
280,500 km
B4 /3,5t/
E14
E7b
280,624 km

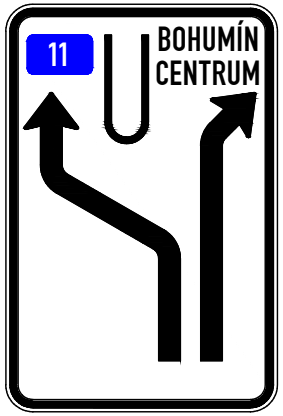
11
BOHUMÍN
CENTRUM

IS10a (1.)

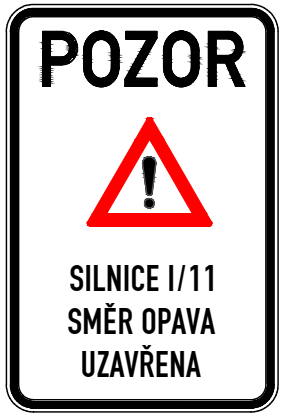
POZOR
SILNICE I/11
SMĚR OPAVA
UZAVŘENA

1. 11x

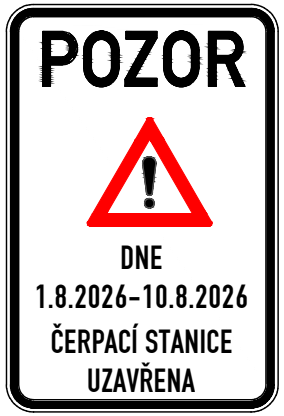
POZOR
DNE
1.8.2026–10.8.2026
ČERPACÍ STANICE
UZAVŘENA

2.

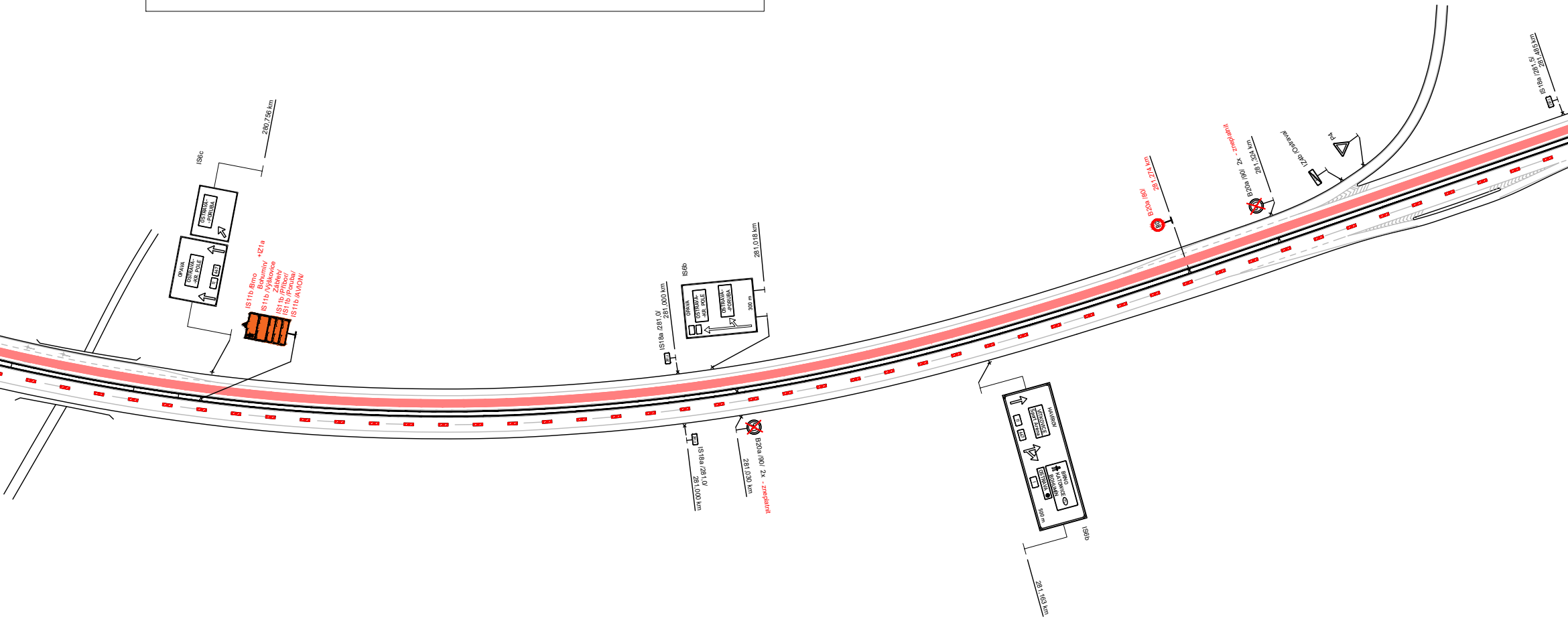
280,756 km
IS6c
OSTRAVA-
-PORUBA
OPAVA
OSTRAVA-
-KR. POLE
11
447
IS11b /Brno
Bohumín/
+IZ1a
IS11b /Výškovice
Zábřeh/
IS11b /Příbor/
IS11b /Poruba/
IS11b /AVION/
IS18a /281,0/
281,000 km
IS6b
OPAVA
OSTRAVA-
-KR. POLE
OSTRAVA-
-PORUBA
300 m
281,018 km
IS18a /281,0/
281,000 km
B20a /90/ 2x - zneplatnit
281,030 km
HAVÍŘOV
VÍTKOVICE
Sport Aréna
11
447
BRNO
KATOWICE
BOHUMÍN
OSTRAVA
1
500 m
IS6b
281,163 km
B20a /80/
281,274 km
80
B20a /90/ 2x - zneplatnit
281,324 km
IZ4b /Ostrava/
P4
IS18a /281,5/
281,485 km

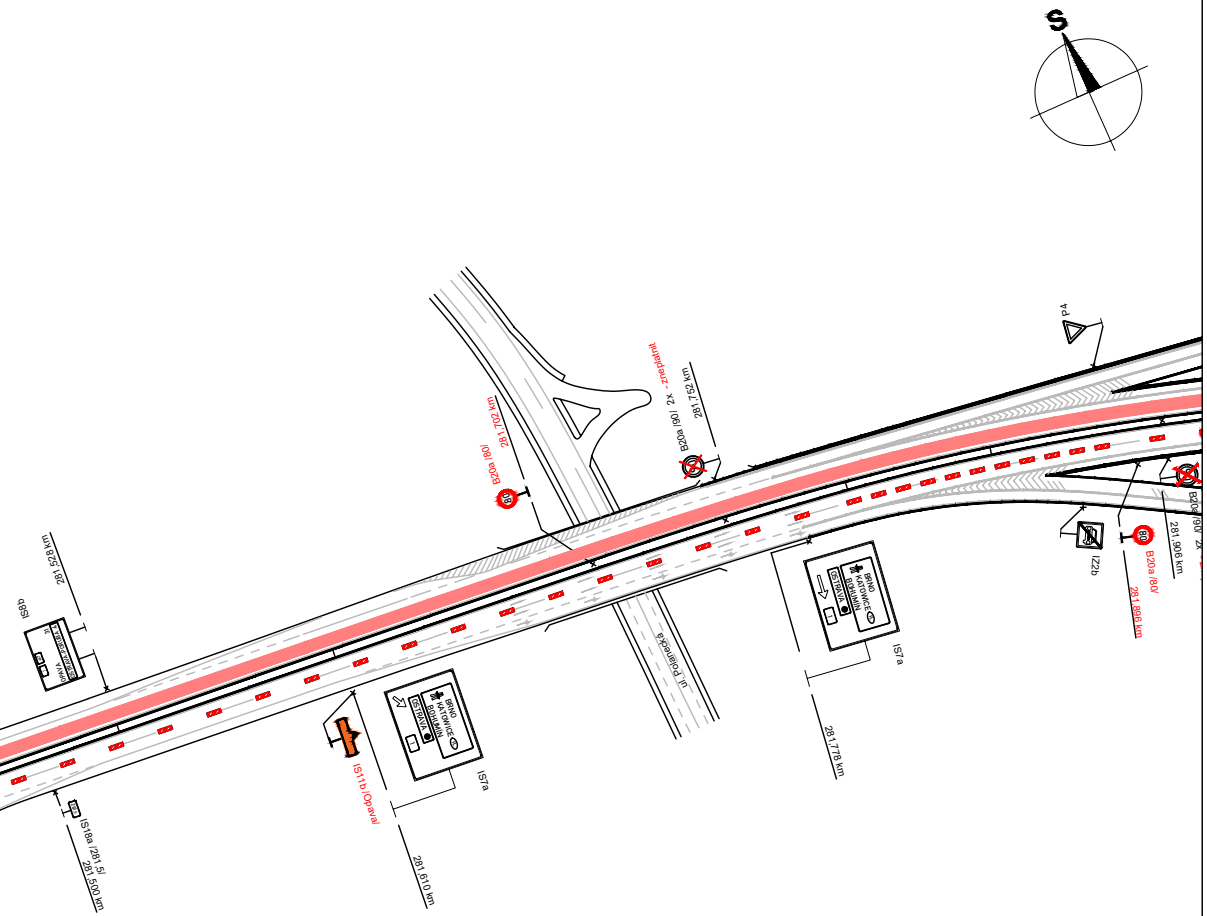
S
P4
B20a /80/
281,702 km
B20a /90/ 2x - zneplatnit
281,752 km
281,528 km
IS8b
OPAVA
OSTRAVA
IS18a /281,5/
281,500 km
IS11b /Opava/
BRNO
KATOWICE
BOHUMÍN
OSTRAVA
IS7a
281,610 km
ul. Polanecká
IS7a
281,778 km
IZ2b
B20a /80/
281,896 km
281,906 km
2x

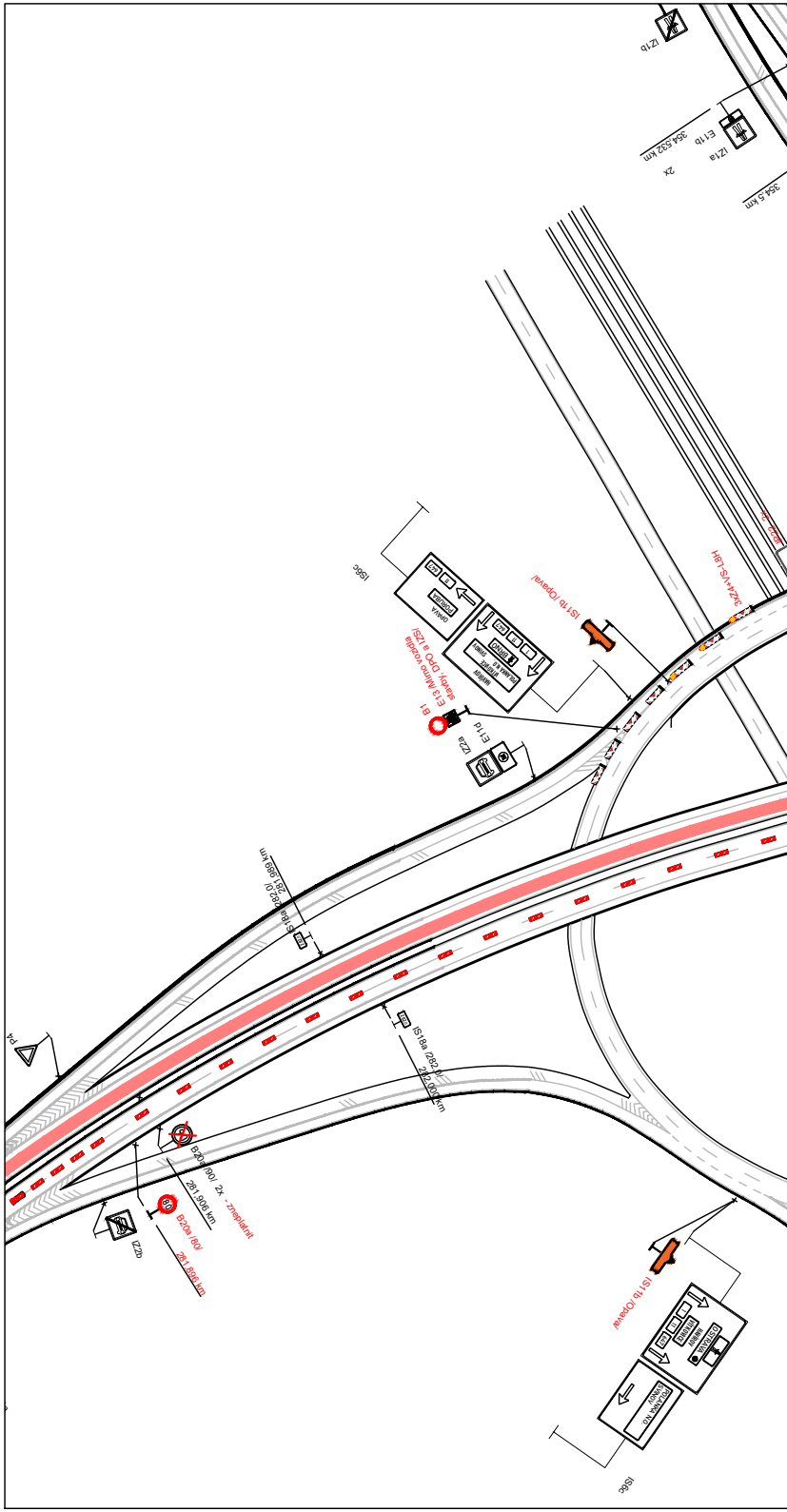
IZ1b
IZ1a
E11b
354,532 km
2x
354,5 km
IS6c
OPAVA
PORUBA
BRNO
SVINOV
VÍTKOVICE
POLANKA N.O.
HAVÍŘOV
IS11b /Opava/
B1
E13 /Mimo vozidla stavby, DPO a IZS/
E11d
IZ2a
3xZ4+VS-LBH
IS18a /282,0/
281,989 km
P4
IS18a /282,0/
282,000 km
B20a /90/ 2x - zneplatnit
281,906 km
IZ2b
B20a /80/
281,896 km
IS11b /Opava/
OSTRAVA
HAVÍŘOV
VÍTKOVICE
POLANKA N.O.
SVINOV
IS6c

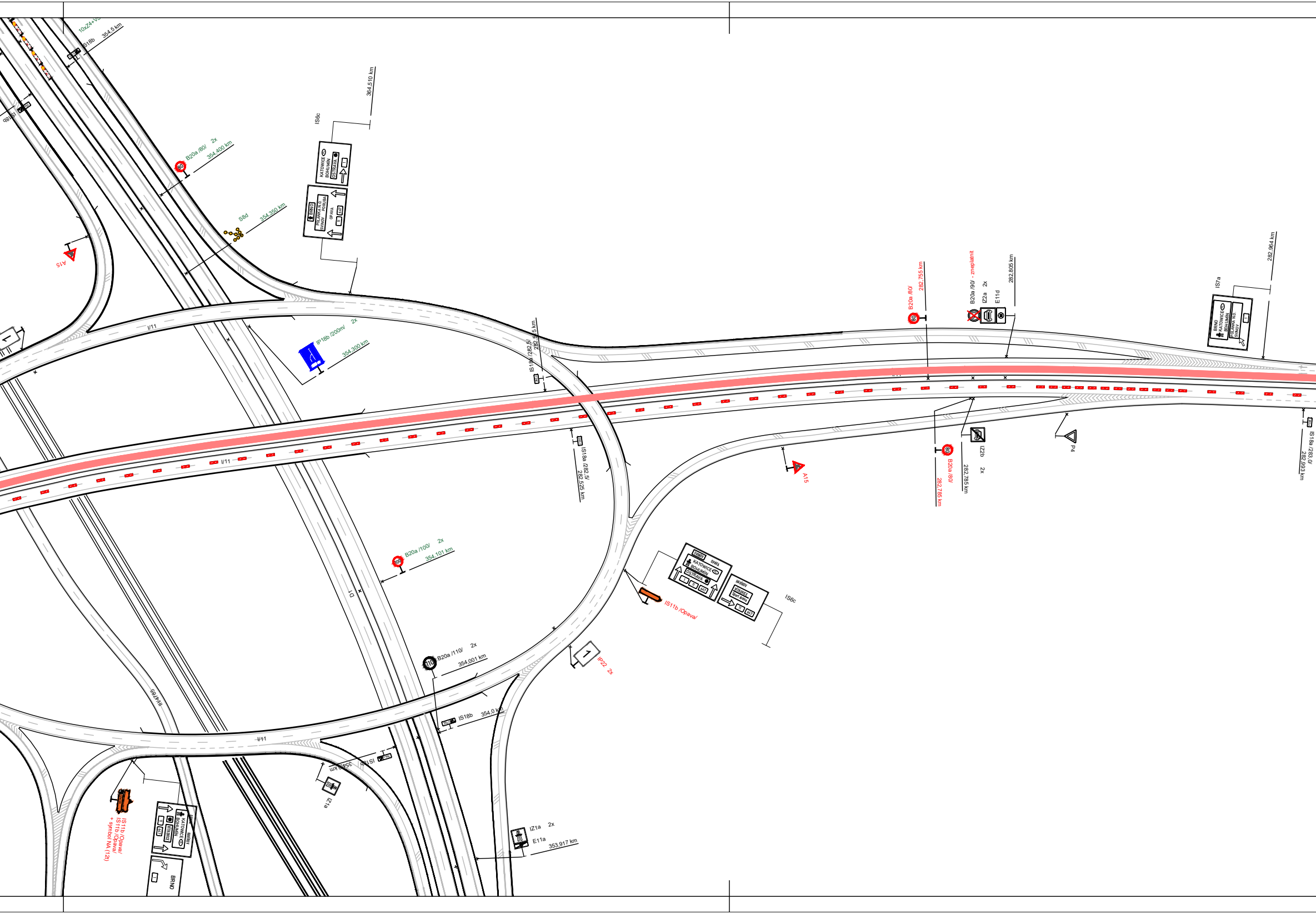
10xZ4+V3
S18b
354,5 km
IS18b
364,510 km
IS6c
KATOWICE
BOHUMÍN
OSTRAVA
BRNO
POLANKA N.O.
SVINOV
PORUBA
OPAVA
11
647
B20a /80/
2x
354,400 km
S8d
354,350 km
A15
I/11
IP18b /200m/
2x
354,300 km
IS18a /282,5/
282,525 km
IS18a /282,5/
282,525 km
B20a /80/
282,755 km
B20a /90/ - zneplatnit
IZ2a
2x
E11d
282,805 km
IS7a
BRNO
KATOWICE
BOHUMÍN
POLANKA N.O.
SVINOV
282,964 km
B20a /80/
282,785 km
IZ2b
2x
282,785 km
P4
IS18a /283,0/
282,993 km
A15
SVINOV
OPAVA
KATOWICE
BOHUMÍN
OSTRAVA
HAVÍŘOV
VÍTKOVICE
Sport Aréna
IS11b /Opava/
IS6c
IP22
2x
B20a /100/
2x
354,101 km
D1
B20a /110/
2x
354,001 km
IS18b
354,0 km
IS18b
354,0 km
IZ1a
III/4785
I/11
IS11b /Opava/
IS11b /Opava/
+ symbol NA (12t)
HAVÍŘOV
KATOWICE
BOHUMÍN
VÍTKOVICE
11
647
BRNO
IZ1a
2x
E11a
353,917 km

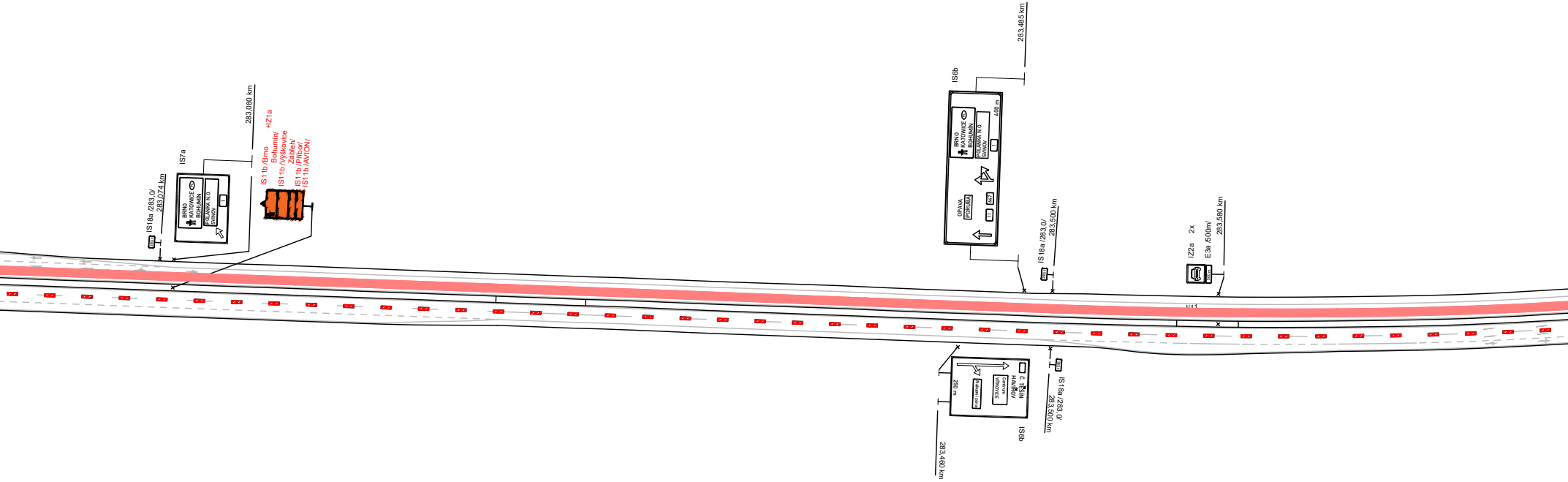
IS18a /283,0/
283,074 km
IS7a
BRNO
KATOWICE
BOHUMÍN
POLANKA N.O.
SVINOV
283,080 km
IS11b /Brno
Bohumín/
IS11b /Výškovice
Zábřeh/
IS11b /Příbor/
IS11b /AVION/
+IZ1a
IS6b
283,485 km
BRNO
KATOWICE
BOHUMÍN
POLANKA N.O.
SVINOV
400 m
OPAVA
PORUBA
647
11
IS18a /283,0/
283,500 km
IZ2a
2x
E3a /500m/
283,580 km
500 m
I/11
Č. TĚŠÍN
HAVÍŘOV
Centrum
VÍTKOVICE
Nákupní zóna
250 m
IS6b
IS18a /283,0/
283,500 km
283,460 km

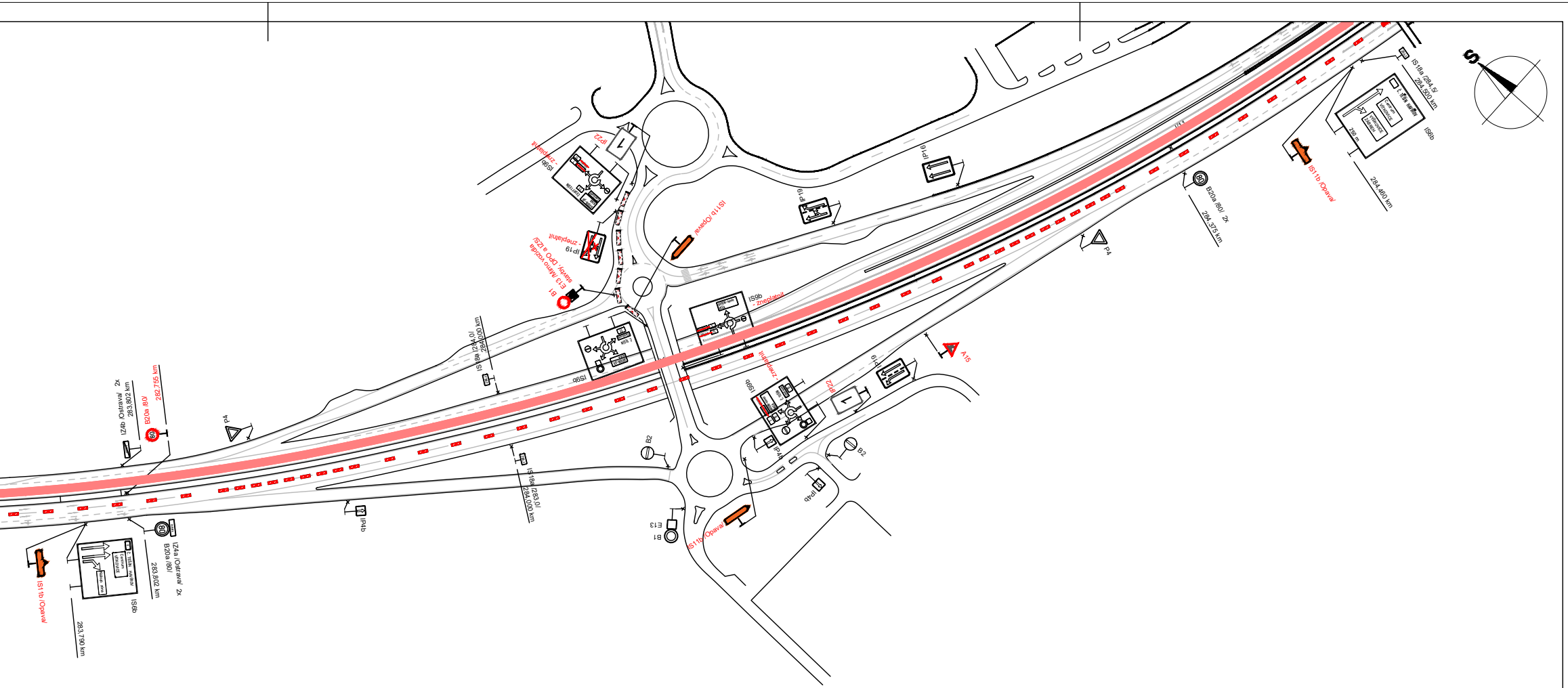
IZ4b /Ostrava/ 2x
283,802 km
B20a /80/
282,755 km
P4
IS18a /284,0/
284,000 km
IS9b
IS11b /Opava/
IS6b
283,790 km
IZ4a /Ostrava/ 2x
B20a /80/
283,802 km
IP4b
IS18a /283,0/
284,000 km
IS9b
- zneplatnit
IP22
IP19
- zneplatnit
E13 /Mimo vozidla
stavby, DPO a IZS/
B1
IS11b /Opava/
IS9b
- zneplatnit
IS9b
- zneplatnit
IP22
IP19
A15
B2
IP4b
B2
IP4b
E13
B1
IS11b /Opava/
IP19
IP16
P4
B20a /80/ 2x
284,375 km
IS11b /Opava/
IS18a /284,5/
284,500 km
IS6b
250 m
284,460 km
S

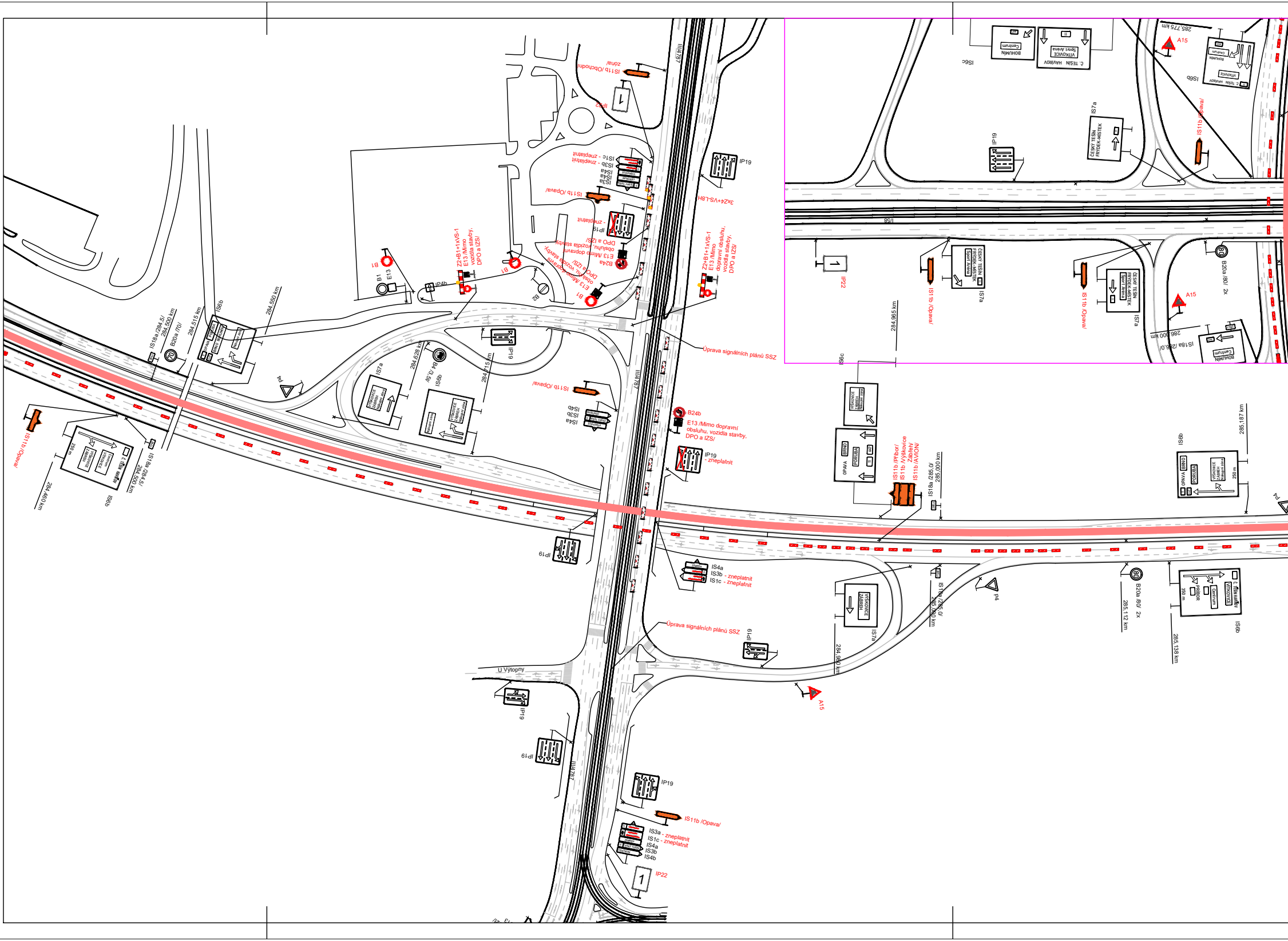
IS11b /Obchodní zóna/
IP22
IS1c - zneplatnit
IS3b - zneplatnit
IS4a
IS4b
IS3a
IS11b /Opava/
IP19 - zneplatnit
B24a
E13 /Mimo dopravní obsluhu, vozidla stavby, DPO a IZS/
B1
E13 /Mimo dopravní obsluhu, vozidla stavby, DPO a IZS/
Z2+B1+1xVS-1
E13 /Mimo vozidla stavby, DPO a IZS/
IP4b
B1
E13
B2
IP19
3xZ4+VS-L8H
Z2+B1+1xVS-1
E13 /Mimo dopravní obsluhu, vozidla stavby, DPO a IZS/
Úprava signálních plánů SSZ
IS18a /284,5/
284,500 km
B20a /70/
284,515 km
IS6b
284,550 km
P4
284,628 km
IS7a
B4 /3,5t/
IS6b
284,715 km
IP19
IS11b /Opava/
IS4b
IS3b
IS4a
B24b
E13 /Mimo dopravní obsluhu, vozidla stavby, DPO a IZS/
IP19 - zneplatnit
IS11b /Opava/
IS18a /284,5/
284,500 km
284,460 km
IS6b
III/4787
IP19
IS4a
IS3b - zneplatnit
IS1c - zneplatnit
Úprava signálních plánů SSZ
IP19
U Výtopny
IP19
IP19
IP19
IS11b /Opava/
IS3a - zneplatnit
IS1c - zneplatnit
IS4a
IS3b
IS4b
IP22
1
IS6c
IS11b /Příbor/
IS11b /Výškovice Zábřeh/
IS11b /AVION/
IS18a /285,0/
285,000 km
OPAVA
PORUBA
BRNO
IS7a
284,990 km
IS18a /285,0/
285,000 km
A15
P4
B20a /80/ 2x
285,112 km
285,138 km
IS6b
PŘÍBOR
Centrum
VÍTKOVICE
Č. TĚŠÍN
HAVÍŘOV
IS6b
285,187 km
OPAVA
PORUBA
BRNO
VÝŠKOVICE
ZÁBŘEH
250 m
350 m
IS6c
BOHUMÍN
Centrum
Č. TĚŠÍN HAVÍŘOV
VÍTKOVICE
Sport Aréna
285,775 km
A15
IS6b
IS11b /Opava/
IP19
IS7a
ČESKÝ TĚŠÍN
FRÝDEK-MÍSTEK
I/58
IP22
1
IS11b /Opava/
IS7a
IS11b /Opava/
ČESKÝ TĚŠÍN
FRÝDEK-MÍSTEK
Sport Aréna
IS7a
B20a /80/ 2x
A15
284,965 km
286,000 km
IS18a /286,0/

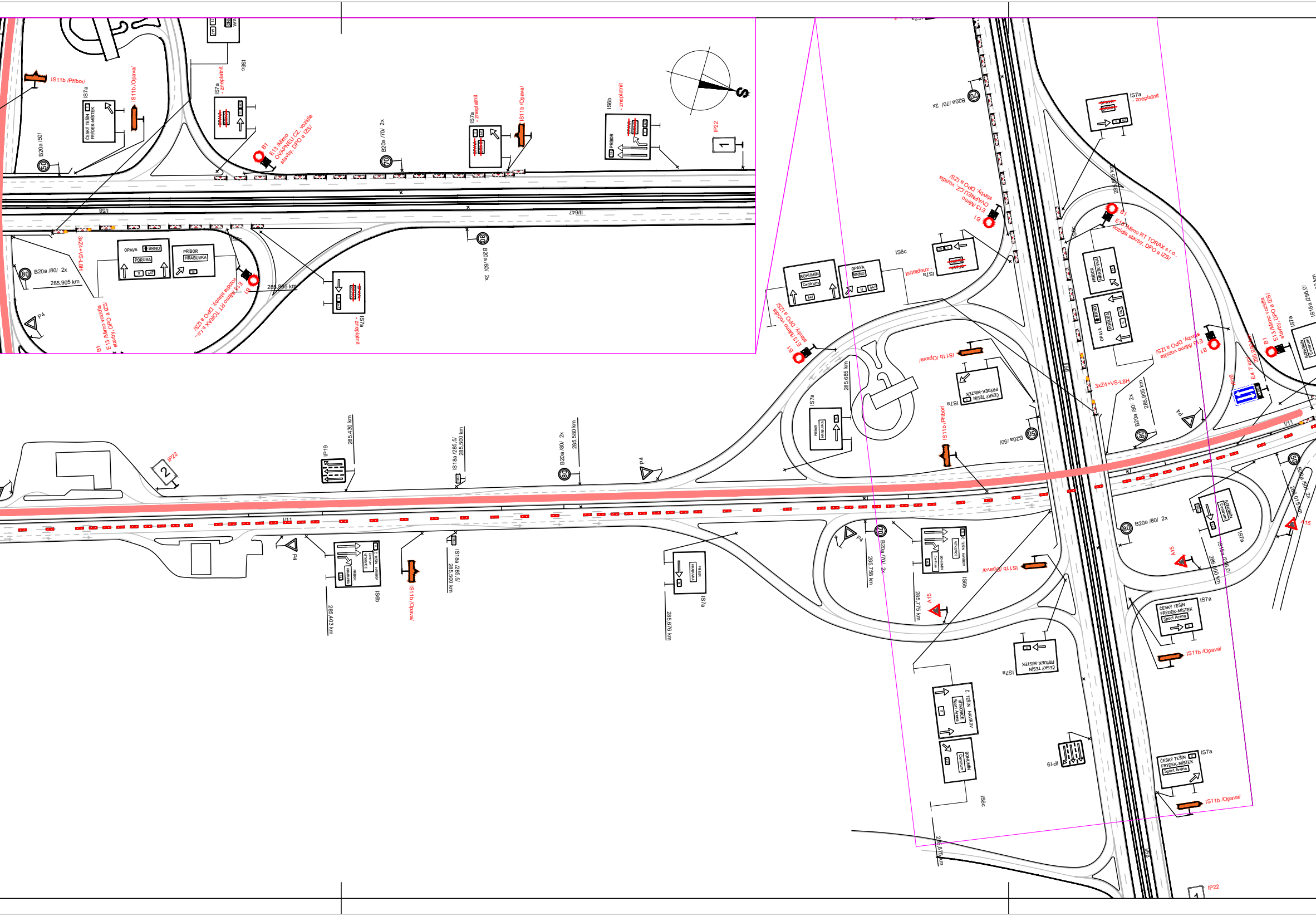
IS11b /Příbor/
IS7a
ČESKÝ TĚŠÍN FRÝDEK-MÍSTEK
IS11b /Opava/
B20a /50/
IS7a - zneplatnit
IS6c
B1 E13 /Mimo OVAPNEU CZ, vozidla stavby, DPO a IZS/
B20a /70/ 2x
IS7a - zneplatnit
IS11b /Opava/
IS6b - zneplatnit
PŘÍBOR
IP22
I/58
II/647
3xZ4+VS-L8H
B20a /80/ 2x
285,905 km
OPAVA BRNO
PORUBA
PŘÍBOR HRABŮVKA
IS6c
B1 E13 /Mimo RT TORAX s.r.o., vozidla stavby, DPO a IZS/
285,865 km
IS7a - zneplatnit
P4
B1 E13 /Mimo vozidla stavby, DPO a IZS/
IP22
IP19
285,430 km
IS18a /285,5/ 285,500 km
B20a /80/ 2x
285,580 km
P4
I/11
P4
IS6b
ČESKÝ TĚŠÍN HAVÍŘOV VÍTKOVICE Centrum
285,403 km
IS11b /Opava/
IS18a /285,5/ 285,500 km
IS7a
285,676 km
BOHUMÍN Centrum
OPAVA BRNO
IS6c
IS7a - zneplatnit
B1 E13 /Mimo OVAPNEU CZ, vozidla stavby, DPO a IZS/
B20a /70/ 2x
285,685 km
IS11b /Opava/
IS7a
ČESKÝ TĚŠÍN FRÝDEK-MÍSTEK
IS11b /Příbor/
B20a /50/
P4
B20a /70/ 2x
285,758 km
285,775 km
A15
IS11b /Opava/
IS6b
IS7a
ČESKÝ TĚŠÍN FRÝDEK-MÍSTEK
Č. TĚŠÍN HAVÍŘOV VÍTKOVICE Sport Aréna
BOHUMÍN Centrum
IS6c
IP19
285,875 km
IS7a - zneplatnit
OPAVA BRNO
B1 E13 /Mimo RT TORAX s.r.o., vozidla stavby, DPO a IZS/
PŘÍBOR HRABŮVKA
PORUBA OPAVA BRNO
285,905 km
3xZ4+VS-L8H
B20a /80/ 2x
P4
B1 E13 /Mimo vozidla stavby, DPO a IZS/
E4 /7 km/
B1 E13 /Mimo vozidla stavby, DPO a IZS/
IS18a /286,0/
IS7a
I/11
B20a /50/
B20a /80/ 2x
A15
IS18a /286,0/ 286,000 km
IS7a
ČESKÝ TĚŠÍN FRÝDEK-MÍSTEK Sport Aréna
IS11b /Opava/
IS7a
ČESKÝ TĚŠÍN FRÝDEK-MÍSTEK Sport Aréna
IS11b /Opava/
I/58
IP22

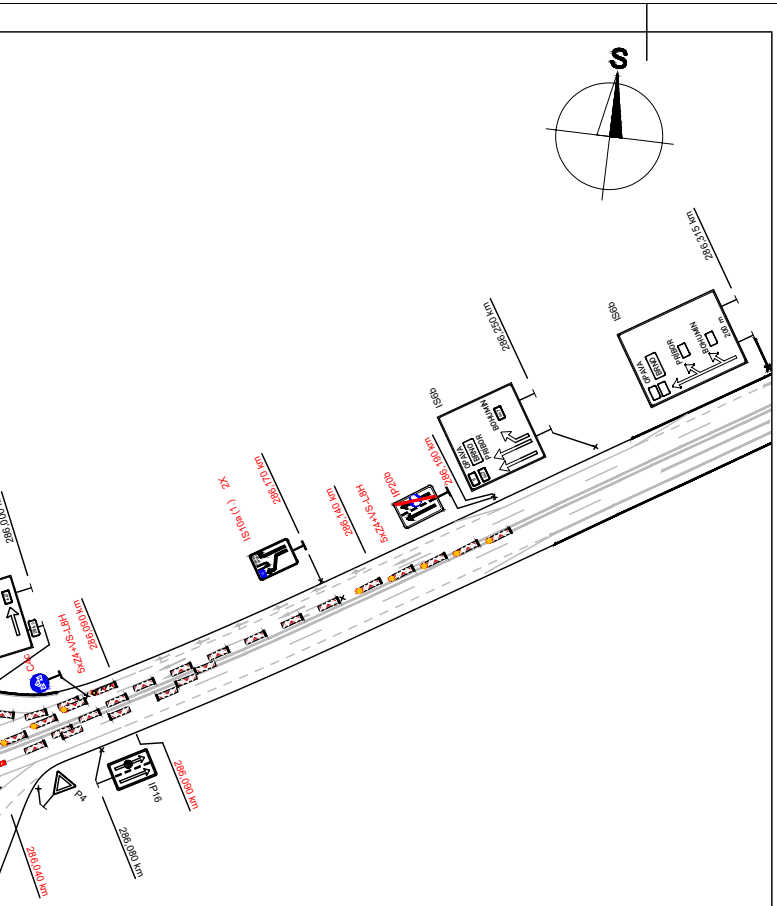
S
286,315 km
IS6b
286,250 km
OPAVA
BRNO
PŘÍBOR
BOHUMÍN
200 m
IS6b
286,190 km
IP20b
5xZ4+VS-L8H
286,140 km
IS10a (1.)
2X
286,170 km
286,000 km
C4c
5xZ4+VS-L8H
286,090 km
P4
IP16
286,090 km
286,080 km
286,040 km

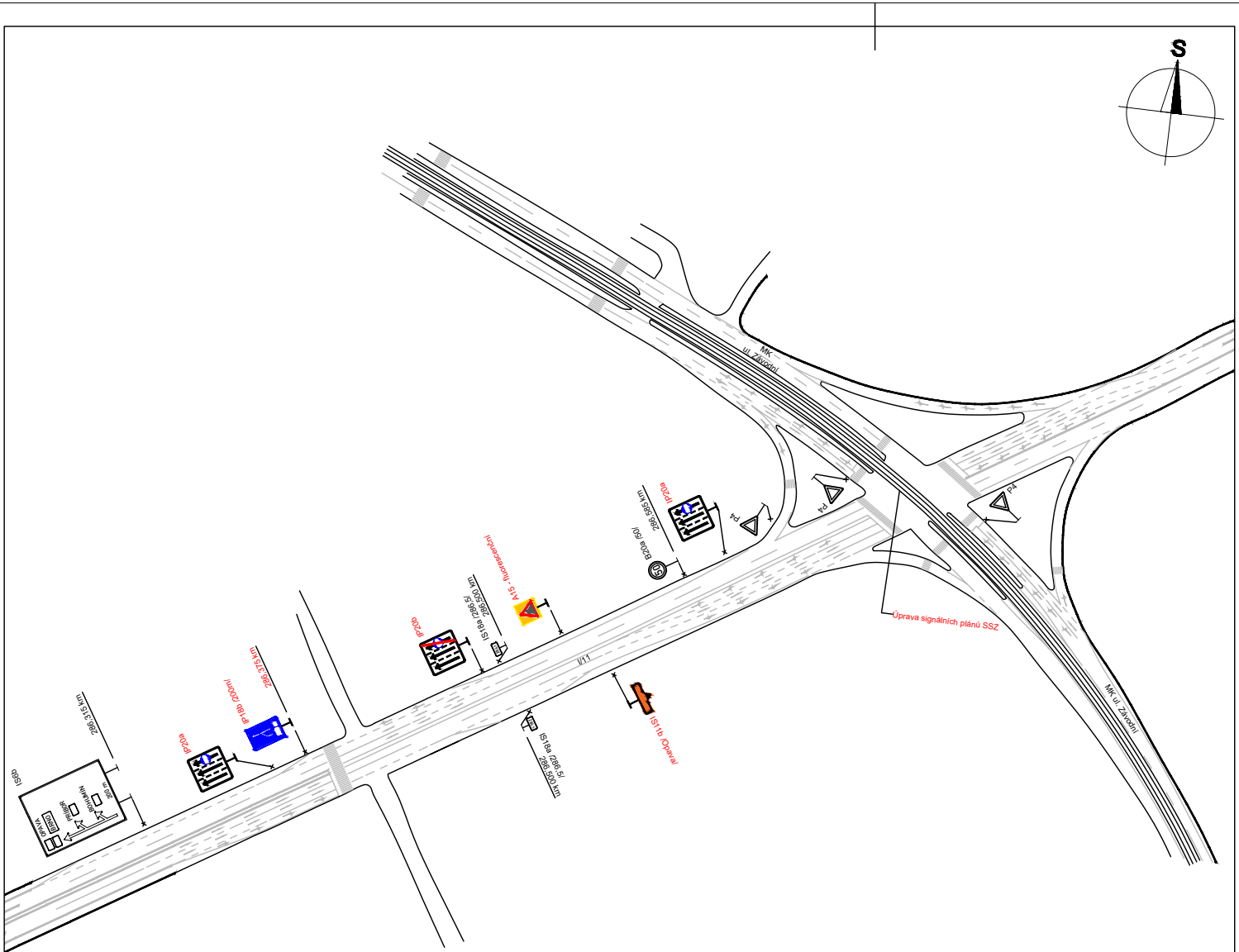
S
MK
ul. Závodní
IS6b
OPAVA
BRNO
PŘÍBOR
BOHUMÍN
200 m
286,315 km
IP20a
IP18b /200m/
286,375 km
IP20b
IS18a /286,5/
286,500 km
A15 - fluorescenční
B20a /50/
286,585 km
IP20a
P4
P4
P4
I/11
IS18a /286,5/
286,500 km
IS11b /Opava/
Úprava signálních plánů SSZ
MK ul. Závodní

Poznámka:
Od 3.8.2026 bude na DZ E13 umístěn text *"Mimo vozidla stavby a IZS" (*Na ul. Výškovická bude text *"Mimo dopravní obsluhu, vozidla stavby a IZS",* na ul. Plzeňská bude text *"Mimo RT TORAX s.r.o., vozidla stavby a IZS"* respektive *"Mimo OVAPNEU.CZ, vozidla stavby a IZS")*.

V době pokládky nového asfaltového povrchu (2 dny) bude na DZ E13 umístěn text *"Mimo vozidla stavby".*

Dopravní značení IP22 (2.) bude umístěno 7 dní před zahájením uzavírky.

Legenda:

355,0	IS18b	Trvalé dopravní značení
80	B20a	Stávající přechodné dopravní značení
80	B20a	Nové přechodné dopravní značení
🟥		Pracovní místo

Elektronický podpis: 27.7.2026
Certifikát autora podpisu:
Jméno: Jiří Škrabák
Vydal: PostSignum Qualified CA 4
Platnost do: 14.4.2029 09:16 +02:00

Vypracoval: Bc. Martin Bodlák
Datum: 2.7.2026
Název akce: I/11 Ostrava, ul. Rudná
MÚK Nad Porubkou -
- MÚK Plzeňská
Název objektu: Přechodné dopravní značení
Příloha: 1.etapa - Detail I/11

SEKNE
spol. s r.o.
Hamerská 12, 772 00 Olomouc
tel.: 585 311 867

Měřítko: 1:2000
Formát: 23xA4
Č. výkresu: 2.1
Č. soupravy: